

**KPSS**  
**2024**

Bütün kitaplar cepte, tablette, masanda

**GENEL YETENEK**  
**GENEL KÜLTÜR**

**KONU**  
**ANLATIMLI**

**MODÜLER SET**

**COĞRAFYA**

Arti - Yapay  
Zekâ Asistan

Dijital Öğrenme  
Ayak İzi

Hibrit Kitap  
Teknolojisi

3 Online  
Deneme



Hibrit kitaba erişebilmek  
için QR kodu okutunuz.



**PEGEM AKADEMİ**



## Komisyon

### KPSS Genel Yetenek Genel Kültür Coğrafya Konu Anlatımlı

ISBN 978-625-6890-33-6

Kitapta yer alan bölümlerin tüm sorumluluğu yazarlarına aittir.

#### © Pegem Akademi

Bu kitabın basım, yayım ve satış hakları Pegem Akademi Yay. Eğt. Dan. Hizm. Tic. AŞ'ye aittir. Anılan kuruluşun izni alınmadan kitabın tümü ya da bölümleri, kapak tasarımı; mekanik, elektronik, fotokopi, manyetik kayıt ya da başka yöntemlerle çoğaltılamaz, basılamaz ve dağıtılamaz. Bu kitap, T.C. Kültür ve Turizm Bakanlığı bandrolü ile satılmaktadır. Okuyucularımızın bandrolü olmayan kitaplar hakkında yayınevimize bilgi vermesini ve bandrolsüz yayınları satın almamasını diliyoruz.

Pegem Akademi Yayıncılık, 1998 yılından bugüne uluslararası düzeyde düzenli faaliyet yürüten uluslararası akademik bir yayınevidir. Yayımladığı kitaplar; Yükseköğretim Kurulunca tanınan yükseköğretim kurumlarının kataloglarında yer almaktadır. Dünyadaki en büyük çevrimiçi kamu erişim kataloğu olan WorldCat ve ayrıca Türkiye'de kurulan Turcademy.com tarafından yayınları taranmaktadır, indekslenmektedir. Aynı alanda farklı yazarlara ait 1000'in üzerinde yayını bulunmaktadır. Pegem Akademi Yayınları ile ilgili detaylı bilgilere <http://pegem.net> adresinden ulaşılabilir.

#### 28. Baskı: Temmuz 2023 Ankara

Proje-Yayın Yönetmeni: Deniz Şahan  
Dizgi-Grafik Tasarım: Berna Ardıç Arslan  
Kapak Tasarımı: Pegem Akademi

Baskı: Vadi Grup Basım AŞ  
Saray Mah. 126 Cad. No: 20/A  
Kazan/ANKARA  
Tel: 0 312 802 00 53-54

Yayıncı Sertifika No: 51818  
Matbaa Sertifika No: 49180

#### İletişim

Shira Ticaret Merkezi, Macun Mahallesi 204 Cad.  
No: 141/33, Yenimahalle/Ankara  
Yayınevi: 0312 430 67 50  
Dağıtım: 0312 434 54 24  
Hazırlık Kursları: 0312 419 05 60  
İnternet: [www.pegem.net](http://www.pegem.net)  
E-ileti: [pegem@pegem.net](mailto:pegem@pegem.net)  
WhatsApp Hattı: 0538 594 92 40



Değerli Adaylar;

Kamu Personel Seçme Sınavı (KPSS), öğrenim hayatınız boyunca verdiğiniz emeğin sonucunu alarak meslek hayatınıza adım atmanızı sağlayacak önemli bir aşamadır. Bu süreçteki emek ve çabanız, programlı bir çalışma ile sizi hedefinize doğru yönlerecek ve öne geçirecektir. Böylesi bir süreçte programlı bir çalışmaya kaynaklık edecek olan, deneyimli bir yazar ekibi tarafından özenle oluşturulmuş Konu Anlatımlı Setimizi sizlere sunuyoruz.

Konu Anlatımlı Setimizin önemli bir parçasını **Coğrafya** kitabımız oluşturmaktadır. Kitabımızda konu anlatımları görsellerle, resimlerle ve haritalarla desteklenmiş ve kalıcı öğrenmeye hazır hâle getirilmiştir. Her bölümün sonunda tablolarla anlatılan özet bilgilerle konuların yeniden gözden geçirilmesi amaçlanmıştır. Bölüm sonlarında “Çözümlü” ve “Cevaplı” testlere yer verilmiştir.

Kitabımızın baskı tarihinden sonra gerçekleşen herhangi bir değişiklik ya da sizlerden gelen geri bildirimler sonucunda yapılan bir düzenleme aşağıda verilen koda yüklenecek böylece kitabımız “Dinamik” bir şekilde tüm yıl boyunca yanınızda olacaktır. Ayrıca Arti-Yapay Zekâ teknolojisi ile bütün kiyaplarımıza artık cebinizden ve tabletinizden ulaşarak teknolojinin avantajlarından çalışmalarınızda da faydalanabileceksiniz.

Kitabın çalışmalarınızda yararlı olması temennisi ile, KPSS’de ve meslek hayatınızda başarılar dileriz.

Pegem Akademi

*Kitabın baskı tarihinden sonra gerçekleşen değişikliklere aşağıda yer alan kodu okutarak ulaşabilirsiniz.*



<https://depo.pegem.net/2024-ortaogretim-ka-guncelleme.pdf>

## TÜRKİYE'DE İLK DEFA TÜM KİTAPLAR YANINDA; CEPTE, TABLETTE VE MASANDA

### Hibrit kitaplarda kullanıcılar;



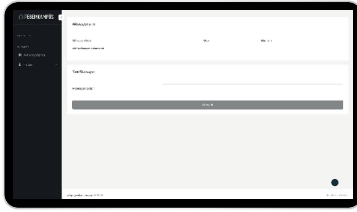
- 1 Kitabın dijital formatına erişim sağlayabilir.
- 2 Kitabın bölümleri altında video derslere erişim sağlayabilir.
- 3 Konu sonu testlerini çözebilir.



Detaylı anlatım için QR kodu okutunuz.

Yapay zekâ, bırakılan etkileşimler sonrasında kullanıcıların başarı durumlarını tespit ederek karşılırlarına bir analiz ekranı çıkarmaktadır.

### Pegem Kampüs web sitesi üzerinden hibrit kitabınıza erişebilmek için aşağıdaki adımları takip ediniz:



#### 1. Adım Üyelik

Mevcut tarayıcınızın adres çubuğuna [arti.pegemkampus.com](http://arti.pegemkampus.com) yazarak web sitemiz üzerinden etkileşimli ve yapay zekâ destekli hibrit kitaba erişim sağlayabilirsiniz.

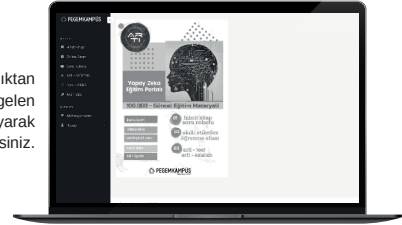


Üyelik bilgileriniz ile giriş yaptıktan sonra sol menüde yer alan "Aktivasyonlarım" sekmesine girerek kodunuzu aktif edebilirsiniz.

#### 2. Adım Aktivasyon

#### 3. Adım Ürünlerim

Aktivasyon işleminizi tamamladıktan sonra menüde aktif hâle gelen "Hibrit Kitap" sekmesine tıklayarak içeriklere ulaşabilirsiniz.



**Aktivasyon kodu kitabınızın ilk sayfasında yer almaktadır.  
Aktivasyon kodu ile aktif ettiğiniz hibrit kitaba erişim 30.11.2024 tarihine kadar geçerlidir.**



**Pegem Kampüs İletişim Hattı  
0312 418 51 55**



## 1. Bölüm

## Türkiye'nin Coğrafi Konumu

|  |    |
|--|----|
| Mutlak Konum .....                             | 1  |
| Özel Tarihlerde Türkiye .....                  | 5  |
| Türkiye'nin Mutlak Konumu ve Sonuçları .....   | 7  |
| Türkiye'nin Göreceli Konumu ve Sonuçları ..... | 9  |
| Türkiye'nin Jeopolitiği.....                   | 12 |
| Özet .....                                     | 14 |
| Çözümlü Test.....                              | 15 |
| Cevaplı Test .....                             | 22 |

## 2. Bölüm

## Türkiye'nin Yer Şekilleri

|   |    |
|---|----|
| Türkiye'deki Yer Şekillerinin Genel Özellikleri .....     | 25 |
| Fiziki Haritalar .....                                    | 25 |
| Türkiye'nin Jeolojik Geçmişi .....                        | 26 |
| Türkiye'nin Şekillenmesinde Etkili Olan İç Kuvvetler .... | 27 |
| Türkiye'nin Platoları ve Ovaları .....                    | 31 |
| Türkiye'de Dış Kuvvetlerin Oluşturduğu Yer Şekilleri....  | 33 |
| Türkiye'nin Kıyı Tipleri.....                             | 42 |
| Türkiye'de Toprak Oluşumu ve Tipleri .....                | 43 |
| Türkiye'nin Su Varlığı .....                              | 46 |
| Türkiye'de Doğal Afetler .....                            | 52 |
| Özet .....  | 59 |
| Çözümlü Test.....   | 62 |
| Cevaplı Test .....  | 68 |

## 3. Bölüm

## Türkiye'nin İklimi ve Bitki Örtüsü

|   |    |
|---|----|
| Türkiye'nin İklimi.....                         | 71 |
| Türkiye'de Sıcaklık .....                       | 71 |
| Türkiye'de Basınç ve Rüzgârlar .....            | 74 |
| Türkiye'de Nemlilik ve Yağış .....              | 76 |
| Türkiye'de İklim Tipleri.....                   | 79 |
| Türkiye'nin Bitki Örtüsü .....                  | 81 |
| Türkiye'nin İklim Tipleri ve Bitki Örtüsü ..... | 86 |
| Özet .....                                      | 87 |
| Çözümlü Test.....                               | 88 |
| Cevaplı Test .....                              | 96 |

## 4. Bölüm

## Türkiye'de Nüfus ve Yerleşme

|   |     |
|---|-----|
| Türkiye'nin Nüfus Özellikleri .....                 | 101 |
| Türkiye'de Nüfusun Dağılışı ve Nüfus Yoğunluğu..... | 103 |
| Türkiye'nin Nüfusu ve Nüfus Sayımları.....          | 107 |
| Türkiye'nin Nüfus Politikaları .....                | 107 |
| Türkiye'de Nüfus Projeksiyonları: Türkiye           |     |
| Nüfusunun Geleceği .....                            | 108 |
| Türkiye'de Göçler .....                             | 108 |
| Türkiye'de Yerleşme .....                           | 111 |
| Türkiye'de Mesken Tipleri .....                     | 116 |
| Özet .....  | 117 |
| Çözümlü Test.....                                   | 118 |
| Cevaplı Test .....                                  | 124 |

## 5. Bölüm

## Türkiye’de Tarım, Hayvancılık ve Ormancılık

|  |     |
|--|-----|
| Anadolu Uygarlıkları.....                    | 127 |
| Türkiye’de Arazi Kullanımı .....             | 128 |
| Türkiye Ekonomisinin Sektörel Dağılımı ..... | 129 |
| Türkiye Ekonomisini Etkileyen Faktörler..... | 130 |
| Türkiye’de Tarım .....                       | 131 |
| Türkiye’de Hayvancılık.....                  | 145 |
| Türkiye’de Ormancılık.....                   | 150 |
| Özet .....                                   | 152 |
| Çözümlü Test.....                            | 153 |
| Cevaplı Test .....                           | 159 |

## 6. Bölüm

## Türkiye’de Madenler, Enerji Kaynakları ve Sanayi

|                                    |     |
|------------------------------------|-----|
| Türkiye’de Madenler.....           | 165 |
| Türkiye’de Enerji Kaynakları ..... | 174 |
| Türkiye’de Sanayi.....             | 179 |
| Özet .....                         | 184 |
| Çözümlü Test.....                  | 186 |
| Cevaplı Test .....                 | 194 |

## 7. Bölüm

## Türkiye’de Ulaşım, Ticaret ve Turizm

|   |     |
|---|-----|
| Türkiye’de Ulaşım.....                  | 197 |
| Türkiye’de Ticaret.....                 | 205 |
| Türkiye’de Turizm .....                 | 208 |
| Türkiye’nin 2023 Turizm Stratejisi..... | 212 |
| Türkiye’nin Millî Parkları.....         | 214 |
| Türkiye’de Şehirler ve Özellikleri..... | 221 |
| Çözümlü Test.....                       | 224 |
| Cevaplı Test .....                      | 231 |

## 8. Bölüm

## Türkiye’de Bölge Sınıflandırması

|   |     |
|---|-----|
| Türkiye’de Bölge Sınıflandırması .....        | 235 |
| Türkiye’nin Bölgesel Kalkınma Projeleri ..... | 237 |
| Cevaplı Test .....                            | 241 |



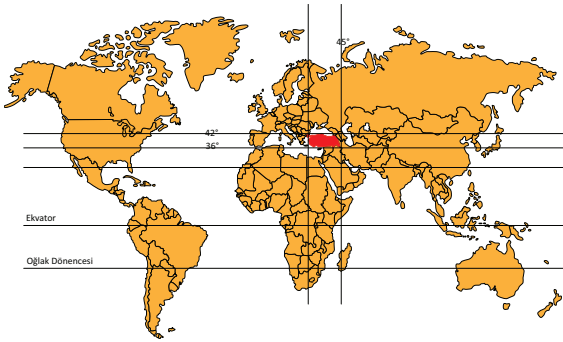
# TÜRKİYE'NİN COĞRAFİ KONUMU



Bir bölgenin Dünya üzerindeki yerine **coğrafi konum** denir. İki şekilde ifade edilir:



## MUTLAK KONUM



Dünya üzerindeki herhangi bir yerin başlangıç paraleli olan “**Ekvator**”a ve başlangıç meridyeni olan “**Greenwich**”e uzaklığının derece cinsinden ifadesine “**Mutlak Konum**” denir.

**Türkiye, 36 - 42 Kuzey Paralelleri ile 26 - 45 Doğu Meridyenleri arasında yer almaktadır.**

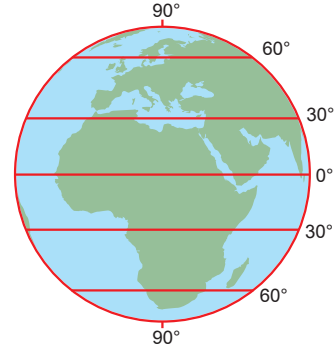
### Not

Türkiye'den geçen en uzun paralel dairesi 36° K (Hatay'dan geçer.)'dir.  
Türkiye'den geçen en kısa paralel dairesi 42° K (Sinop'tan geçer.)'dir.

### Paraleller

Ekvator'a ve birbirine 1° aralıklarla çizilen hayali çemberlere **paralel** denir.

**Paralellerin başlıca özellikleri şunlardır:**



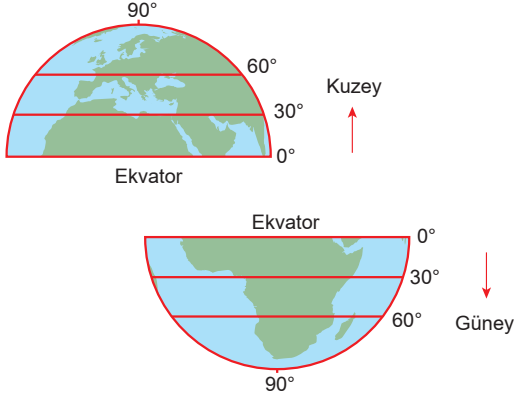
- Başlangıç paraleli ve en uzun paralel dairesi Ekvator'dur.

### Not

Türkiye'nin en kuzeyi ile en güneyi arasında 666 km'lik kuş uçuşu uzaklık bulunmaktadır.  
 $42^\circ - 36^\circ = 6^\circ \times 111 = 666 \text{ km}$

- Ekvator'dan kutuplara doğru boyları kısalır. Kutuplarda nokta hâlini alır.
- Ekvator, kutup noktalarına eşit uzaklıkta olan ve Dünya'yı iki eşit yarımküreye ayıran en büyük paraleldir.
- Ekvator'un kuzeyindeki alanlara Kuzey Yarımküre, güneyindeki alanlara Güney Yarımküre denir.



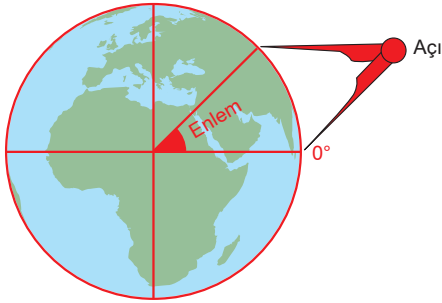


- 90 tane Kuzey Yarım Küre'de, 90 tane Güney Yarım Küre'de olmak üzere toplam 180 tane paralel bulunur. Paraleller birer derece aralıklarla çizilmiştir.
- Aynı boylam üzerinde iki paralel arası kuş uçuşu uzaklık dünyanın her yerinde 111 km'dir.

### Not

Paralel ile enlem birbirine benzeyen ifadelerdir. Enlem bir noktanın Ekvator'a uzaklığının açısı (derece, dakika, saniye) cinsinden ifadesidir. Enlem, bir yerdeki sıcaklığı, bitki örtüsünü, nüfus ve yerleşmeyi etkiler.

**Enlem:** Dünya üzerindeki herhangi bir noktanın Ekvator'a olan uzaklığının açısı (derece, dakika, saniye) cinsinden ifadesidir.

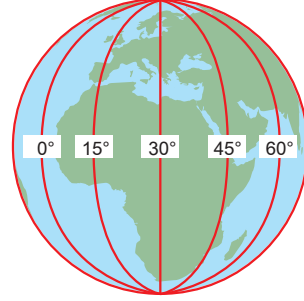


## Meridyenler

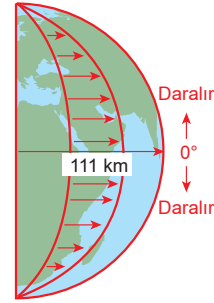
Bir kutup noktasından diğer kutup noktasına  $1^\circ$  aralıklarla çizilen hayali yarım dairelere **meridyen** denir.

**Meridyenlerin başlıca özellikleri şunlardır:**

**Ülkemizde aynı meridyen yayı üzerinde yer alan kentlerin başlangıç meridyenine olan kuş uçuşu uzaklıkları eşit değildir. Başlangıç meridyeni ile yerel saat farkları eşittir.**



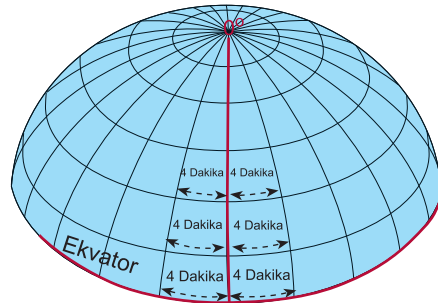
- Başlangıç meridyeni olarak İngiltere'nin Greenwich kasabasından geçen meridyen kabul edilmiştir (1884 yılında Uluslararası Meridyen Konferansı).
- Meridyenlerin boyları birbirine eşittir.
- Meridyenler yarım dairedir.
- Aralarındaki kuş uçuşu uzaklık yalnızca Ekvator'da 111 km'dir. Bu mesafe kutuplara doğru gidildikçe daralır.



### Not

- Ardışık iki meridyen arası mesafenin en dar olduğu il Sinop'tur.
- Ardışık iki meridyen arası mesafenin en geniş olduğu il Hatay'dır.

- Ardışık iki meridyen arası, güney-kuzey yönünde Dünya'nın her yerinde mesafe olarak değişse de süre olarak her yerde 4 dakikadır.



- Başlangıç meridyeninin doğusunda kalan alanlara Doğu Yarım Küre ( $180^\circ$  meridyenine kadar), batısında kalan alanlara Batı Yarım Küre denir.